



ROMÂNIA
JUDEȚUL CONSTANȚA
MUNICIPIUL CONSTANȚA

PROIECT DE HOTĂRÂRE
AVIZAT,
SECRETAR GENERAL
FULVIA-ANTONELA DINESCU

PROIECT DE HOTĂRÂRE NR. 358/19.09.2025

privind aprobarea sistării stării de indiviziune cu sultă asupra imobilului teren identificat cu număr cadastral 232601, înscris în cartea funciară nr. 232601, în suprafață de 618 mp, situat în municipiul Constanța, strada Slt. Nicolae Dumitrescu-strada Samuel Micu nr. 10-35 în favoarea numiților Stanca Costică, Stanca Stela-Veronica, Vartolomei Silvia, Vartolomei Fedot, Neacșu Carmen Mihaela, Vlad Sorina

Primarul Municipiului Constanța, Vergil Chițac, în baza prerogativelor stabilite de lege și a inițiativei exprimate în referatul de aprobare nr. 212449/19.09.2025, în calitate sa de inițiator, având în vedere:

-raportul de specialitate al Serviciului patrimoniu-Direcția patrimoniu din cadrul Direcției generale urbanism și patrimoniu, înregistrat sub nr. 212449/19.09.2025;

În conformitate cu prevederile:

-art.676 alin.(2) lit.a) din Legea nr. 287/2009 privind Noul cod civil, republicată, cu modificările și completările ulterioare;

-art.1143 alin.(1) din Legea nr. 287/2009 privind Noul cod civil, republicată, cu modificările și completările ulterioare;

-art.354 și art.355 din OUG nr.57/2019 privind Codul administrativ, republicată, cu modificările și completările ulterioare;

-Legii nr. 24/2000 privind normele de tehnică legislativă pentru elaborarea actelor normative, republicată, cu modificările și completările ulterioare;

Luând în considerare:

-e-mailul transmis și înregistrat la Primăria municipiului Constanța sub nr. 87198/2025 prin care se solicită ieșirea din indiviziune cu sultă;

-anexa nr.7 la HCL nr.20/2012 privind completarea și actualizarea inventarului bunurilor care aparțin domeniului privat al Municipiului Constanța;

-extrasul de carte funciară nr. 232601/2025 eliberat de către OCPI Constanța;

În temeiul prevederilor art.129 alin.(14) și art.196 alin.(1) lit.a), din OUG nr.57/2019 privind Codul administrativ, cu modificările și completările ulterioare;

PROPUNE:

Art.1- Se însușește Raportul de evaluare nr. 983/15.09.2025 întocmit de S.C. Primoval S.R.L. și înregistrat la Primăria municipiului Constanța sub nr. 208512/15.09.2025 privind stabilirea cuantumului sulței aferente ieșirii din indiviziune pentru imobilul teren în suprafață de 618 mp, situat în municipiul Constanța, situat în municipiul Constanța, strada Slt. Nicolae Dumitrescu-strada Samuel Micu nr. 10-35, identificat cu număr cadastral 232601, format din:

- a) suprafața indiviză de 300 mp aflată în proprietatea numiților Stanca Costică, Stanca Stela-Veronica,
- b) suprafața indiviză de 26 mp aflată în proprietatea numiților Vartolomei Silvia, Vartolomei Fedot,
- c) suprafața indiviză de 118,5 mp aflată în proprietatea numitei Neacșu Carmen Mihaela

- d) suprafața indiviză de 118,5 mp aflată în proprietatea numitei Vlad Sorina,
- e) suprafața indiviză de 55 mp, aflată în proprietatea privată a municipiului Constanța, teren în indiviziune, conform anexei care face parte integrantă din prezentul proiect de hotărâre.

Art.2- Se aprobă sistarea stării de indiviziune asupra imobilului teren situat în municipiul Constanța, strada Slt. Nicolae Dumitrescu-strada Samuel Micu nr. 10-35, identificat cu număr cadastral 232601 și înscris în cartea funciară nr. 232601, prin atribuirea în proprietate a terenului în suprafață indiviză de 55 mp ce aparține domeniului privat al municipiului Constanța în favoarea numiților Stanca Costică, Stanca Stela-Veronica, Vartolomei Silvia, Vartolomei Fedot, Neacșu Carmen Mihaela, Vlad Sorina, cu plata unei sulte în valoare de 9.300 euro la care se adaugă TVA, potrivit Raportului de evaluare menționat la art. 1 din prezentul proiect de hotărâre.

Art.3- Plata sultei reprezintă contravaloarea suprafeței de teren menționată la art. 2 din prezentul proiect de hotărâre, și se va achita în lei la cursul BNR din ziua efectuării plății, anterior semnării actului de sistare a indiviziunii, dar nu mai târziu de 31.03.2026, în caz contrar, hotărârea ce se va adopta, încetându-și efectele începând cu data de 01.04.2026.

Art.4-Primarul municipiului Constanța va împuternici prin dispoziție un consilier juridic din cadrul Serviciului juridic în vederea perfectării actului notarial de sistare a stării de indiviziune, ulterior achitării sultei de către numiții Stanca Costică, Stanca Stela-Veronica, Vartolomei Silvia, Vartolomei Fedot, Neacșu Carmen Mihaela, Vlad Sorina.

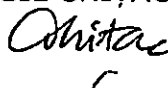
Art.5-Cheltuielile aferente sistării stării de indiviziune cu sultă asupra imobilului teren identificat cu număr cadastral 232601, înscris în cartea funciară nr. 232601, în suprafață de 55 mp, situat în municipiul Constanța, strada Slt. Nicolae Dumitrescu-strada Samuel Micu nr. 10-35 și îndeplinirii condițiilor de publicitate imobiliară prevăzute de lege, vor fi suportate de către numiții Stanca Costică, Stanca Stela-Veronica, Vartolomei Silvia, Vartolomei Fedot, Neacșu Carmen Mihaela, Vlad Sorina.

Art.6-Inventarul bunurilor aparținând domeniului privat al municipiului Constanța va fi actualizat prin radierea suprafeței de teren de 55 mp prevăzută la art. 2, din prezentul proiect de hotărâre după semnarea actului notarial de sistare a stării de indiviziune.

Art. 7-Prezentul proiect de hotărâre ce urmează a fi înscris pe ordinea de zi a ședinței ordinare din luna septembrie 2025 se transmite de Secretarul General al Municipiului următoarelor comisii: Comisiei de specialitate nr.1-pentru studii, prognoze economico-sociale, buget, finanțe și administrarea domeniului public și privat al municipiului Constanța, Comisiei de specialitate nr.5-pentru administrație publică, juridică, apărarea ordinii publice, respectarea drepturilor și libertăților cetățeanului, în vederea examinării, formulării de amendamente în scris, după caz, precum și întocmirii avizului cu privire la adoptarea proiectului.

INIȚIATOR,

PRIMAR
VERGIL CHIȚAC





ROMANIA
JUDEȚUL CONSTANȚA
MUNICIPIUL CONSTANȚA
PRIMAR
NR. 212 449 / 19.09.2025

REFERAT DE APROBARE

pentru proiectul de hotărâre privind aprobarea sistării stării de indiviziune cu sultă asupra imobilului teren identificat cu număr cadastral 232601, înscris în cartea funciară nr. 232601, în suprafață de 618 mp, situat în municipiul Constanța, strada Slt. Nicolae Dumitrescu-strada Samuel Micu nr. 10-35 în favoarea numiților Stanca Costică, Stanca Stela-Veronica, Vartolomei Silvia, Vartolomei Fedot, Neacșu Carmen Mihaela, Vlad Sorina

Vazand prevederile art. 676, alin 2, lit. a) din Codul civil "Dacă bunul este indivizibil ori nu este comod partajabil în natură, partajul se va face prin atribuirea întregului bun, în schimbul unei sulte, în favoarea unuia ori a mai multor coproprietari, la cererea acestora".

Luand în considerare e-mailul înregistrat la Primăria municipiului Constanța sub nr. 87198/2025, prin care numiții Stanca Costică, Stanca Stela-Veronica, Vartolomei Silvia, Vartolomei Fedot, Neacșu Carmen Mihaela, Vlad Sorina solicită ieșirea din indiviziune cu sultă pentru imobilul teren situat în municipiul Constanța, strada Slt. Nicolae Dumitrescu-strada Samuel Micu nr. 10-35, în suprafață de 618 mp.

Imobilul teren în suprafața totală de 618 mp, situat în municipiul Constanța, strada Slt. Nicolae Dumitrescu-strada Samuel Micu nr. 10-35, identificat cu număr cadastral 232601 este format din:

- a) suprafața indiviză de 300 mp aflată în proprietatea numiților Stanca Costică, Stanca Stela-Veronica,
- b) suprafața indiviză de 26 mp aflată în proprietatea numiților Vartolomei Silvia, Vartolomei Fedot,
- c) suprafața indiviză de 118,5 mp aflată în proprietatea numitei Neacșu Carmen Mihaela
- d) suprafața indiviză de 118,5 mp aflată în proprietatea numitei Vlad Sorina,
- e) suprafața indiviză de 55 mp, aflată în proprietatea privată a municipiului Constanța.

Terenul în suprafață indiviză de 55 mp situat în municipiul Constanța, strada Slt. Nicolae Dumitrescu-strada Samuel Micu nr. 10-35, face parte din domeniul privat al municipiului, intrând astfel sub incidența prevederilor art. 1143, alin 1) din Codul civil "nimeni nu poate fi obligat a rămâne în indiviziune". Astfel că, potrivit art. 676, alin 2, lit. a) din Codul civil "*Dacă bunul este indivizibil ori nu este comod partajabil în natură, partajul se va face prin atribuirea întregului bun, în schimbul unei sulte, în favoarea unuia ori a mai multor coproprietari, la cererea acestora*".

Pentru imobilul teren în suprafață indiviză de 55 mp, situat în municipiul Constanța, strada Slt. Nicolae Dumitrescu-strada Samuel Micu nr. 10-35, a fost întocmit de S.C. Primoval S.R.L. raportul de evaluare nr. 983/15.09.2025, înregistrat la Primăria municipiului Constanța sub nr. 208512/15.09.2025, prin care a fost stabilită valoarea sultei în cuantum de 9.300 euro.

În temeiul prevederilor art. 136 alin.(1) și alin.(8) din OUG nr.57/2019 privind Codul administrativ, cu modificările și completările ulterioare, inițiez proiectul de hotărâre privind aprobarea sistării stării de indiviziune cu sultă asupra imobilului teren identificat cu număr cadastral 232601, înscris în cartea funciară nr. 232601, în suprafață de 618 mp, situat în municipiul Constanța, strada Slt. Nicolae Dumitrescu-strada Samuel Micu nr. 10-35 în favoarea numiților Stanca Costică, Stanca Stela-Veronica, Vartolomei Silvia, Vartolomei Fedot, Neacșu Carmen Mihaela, Vlad Sorina.

PRIMAR,

VERGIL CHIȚAC

Vergil Chițac



Raport de specialitate

pentru proiectul de hotărâre privind aprobarea sistării stării de indiviziune cu sultă asupra imobilului teren identificat cu număr cadastral 232601, înscris în cartea funciară nr. 232601, în suprafață de 618 mp, situat în municipiul Constanța, strada Slt. Nicolae Dumitrescu-strada Samuel Micu nr. 10-35 în favoarea numiților Stanca Costică, Stanca Stela-Veronica, Vartolomei Silvia, Vartolomei Fedot, Neacșu Carmen Mihaela, Vlad Sorina

Luând în considerare referatul de aprobare al domnului primar Vergil Chițac înregistrat sub nr. 212449 / 19.09.2025, în calitate de inițiator;

Văzând e-mailul înregistrat la Primăria municipiului Constanța sub nr. 87198/2025, prin care numiții Stanca Costică, Stanca Stela-Veronica, Vartolomei Silvia, Vartolomei Fedot, Neacșu Carmen Mihaela, Vlad Sorina solicită ieșirea din indiviziune cu sultă pentru imobilul teren situat în municipiul Constanța, strada Slt. Nicolae Dumitrescu-strada Samuel Micu nr. 10-35, în suprafață de 618 mp.

Imobilul teren în suprafața totală de 618 mp, situat în municipiul Constanța, strada Slt. Nicolae Dumitrescu-strada Samuel Micu nr. 10-35, identificat cu număr cadastral 232601 este format din:

- suprafața indiviză de 300 mp aflată în proprietatea numiților Stanca Costică, Stanca Stela-Veronica,
- suprafața indiviză de 26 mp aflată în proprietatea numiților Vartolomei Silvia, Vartolomei Fedot,
- suprafața indiviză de 118,5 mp aflată în proprietatea numitei Neacșu Carmen Mihaela
- suprafața indiviză de 118,5 mp aflată în proprietatea numitei Vlad Sorina,
- suprafața indiviză de 55 mp, aflată în proprietatea privată a municipiului Constanța.

Terenul în suprafață indiviză de 55 mp situat în municipiul Constanța, strada Slt. Nicolae Dumitrescu-strada Samuel Micu nr. 10-35, face parte din domeniul privat al municipiului, intrând astfel sub incidența prevederilor art. 1143, alin 1) din Codul civil "nimeni nu poate fi obligat a rămâne în indiviziune". Astfel că, potrivit art. 676, alin 2, lit. a) din Codul civil "*Dacă bunul este indivizibil ori nu este comod partajabil în natură, partajul se va face prin atribuirea întregului bun, în schimbul unei sulțe, în favoarea unuia ori a mai multor coproprietari, la cererea acestora*".

Pentru imobilul teren în suprafață indiviză de 55 mp, situat în municipiul Constanța, strada Slt. Nicolae Dumitrescu-strada Samuel Micu nr. 10-35, a fost întocmit de S.C. Primoval S.R.L. raportul de evaluare nr. 983/15.09.2025, înregistrat la Primăria municipiului Constanța sub nr. 208512/15.09.2025, prin care a fost stabilită valoarea sulței în quantum de 9.300 euro.

Față de cele prezentate, în temeiul prevederilor art. 136 alin.(8), lit.b) din OUG nr. 57/2019 privind Codul administrativ, cu modificările și completările ulterioare, s-a întocmit prezentul raport de specialitate care însoțește proiectul de hotărâre privind aprobarea sistării stării de indiviziune cu sultă asupra imobilului teren identificat cu număr cadastral 232601, înscris în cartea funciară nr. 232601, în suprafață de 618 mp, situat în municipiul Constanța, strada Slt. Nicolae Dumitrescu-strada Samuel Micu nr. 10-35 în favoarea numiților Stanca Costică, Stanca Stela-Veronica, Vartolomei Silvia, Vartolomei Fedot, Neacșu Carmen Mihaela, Vlad Sorina, ce va fi supus spre analiză, dezbateră și aprobare plenului Consiliului local al municipiului Constanța.

DIRECTOR EXECUTIV
Carmen Mihaela ISPAS

ȘEF SERVICIU
Roxana Irina PÎNZARIU

Întocmit
Insp. Valerica CRISTESCU

Serviciul juridic
D. Iuliana Răduț
Răduț

PRIMOVAL

Servicii profesionale de evaluare

S.C. PRIMOVAL S.R.L.


Str. Dunarii nr. 9, Bl. PF4, Ap. 23, Constanta

Jud. Constanta, 900118, Romania

CIF: RO16635824; Nr. Reg. Com.: J13/7123/2004

Tel: +40 723672997; +40 723673001

E-mail: primoval2007@yahoo.com



RAPORT DE EVALUARE

PENTRU ESTIMARE SULTA AFERENTA IESIRII DIN INDIVIZIUNE

PROPRIETATE EVALUATA: TEREN INTRAVILAN CATEGORIE DE FOLOSINTA CURTI CONSTRUCTII

Adresa: strada Slt Nicolae Dumitrescu- str Samuel Micu nr 10-35, municipiul Constanta, judetul Constanta

Suprafata: 55,00 mp




CLIENT: PRIMARIA MUNICIPIULUI CONSTANTA

PROPRIETAR: MUNICIPIUL CONSTANTA- domeniu privat

UTILIZATOR : PRIMARIA MUNICIPIULUI CONSTANTA si CONSILIUL LOCAL CONSTANTA

DATA EVALUARII: 12.09.2025



1. SINTEZA RAPORTULUI

Prezentul raport de evaluare se refera la activul TEREN INTRAVILAN CATEGORIE DE FOLOSINTA CURTI CONSTRUCTII , situat in strada Slt Nicolae Dumitrescu- str Samuel Micu nr 10-35, municipiul Constanta, judetul Constanta , detinut in cota indiviza, in suprafata totala de 55,00 mp.

Terenul analizat face parte dintr-un lot de teren in suprafata totala de 618 mp, diferenta de 563 mp fiind in proprietatea proprietatea numitilor Stanca Costica si Stanca Stela Veronica (300 mp), Neacsu Carmen Mihaela (118,50 mp), Vartolomei Silvia si Vartolomei Fedit (26 mp) si Mitea Sorina (118,50 mp).

Identificarea activelor s-a realizat pe baza documentatiei pusa la dispozitie de client si a informatiilor cuprinse in baza de date geospatiale eTera public- evaluatorul nu isi asuma raspunderea pentru corectitudinea informatiilor avute la dispozitie.

La data evaluarii activul analizat este detinut de MUNICIPIUL CONSTANTA- domeniu privat in baza urmatoarelor inscri suri: inventar bunuri ce apartin domeniului privat al municipiului Constanta, aprobat prin H.C.L.M. nr. 20/2012:

Numar inventar : 0002666

Valoare de inventar: 20.739,80 lei

Suprafata aferenta numarului de inventar: 55,00 mp

La data prezentului raport de activul este in folosinta proprietarilor constructiilor edificate pe acest lot de teren .

Utilizarea actuala a activului - rezidentiala

Utilizare impreuna cu alte active: utilizare impreuna cu constructiile edificate pe teren care se presupun disponibila dar nu se includ in evaluare.

Client : PRIMARIA MUNICIPIULUI CONSTANTA

Utilizatori desemnati ai raportului de evaluare : PRIMARIA MUNICIPIULUI CONSTANTA si CONSILIUL LOCAL CONSTANTA

Scopul si utilizarea desemnata a raportului: estimarea sultei aferente iesirii din indiviziune

Tip valoare estimat: valoarea de piata/ sulta aferenta iesirii din indiviziune .

"Valoarea de piață reprezintă suma estimată pentru care un activ sau o datorie ar putea fi schimbat(ă) la data evaluării, între un cumpărător hotărât și un vânzător hotărât, într-o tranzacție nepărtinitoare, după un marketing adecvat și în care părțile au acționat fiecare în cunoștință de cauză, prudent și fără constrângere."

Drept imobiliar evaluat: cota indiviza detinuta de Municipiul Constanta

Sarcini inscrise in Cartea Funciara: nu sunt

Cea mai buna utilizare: rezidentiala .

Data evaluarii: 12.09.2025

Rata de schimb valutar la data evaluarii: 1 Euro =5,0707 lei

Valorile estimate prin abordarile si metodele de evaluare utilizate sunt:

- **metoda comparatiei directe pentru estimarea valorii terenului si a sultei aferente iesirii din indiviziune : 9.300 €**

Celelalte abordari si metode de evaluare nu au fost aplicate din cauza lipsei de informatii suficiente si credibile extrase din piata sau din cauza inaplicabilitatii lor raportat la scopul evaluarii sau caracteristicile proprietatii evaluate.

Valoare estimata:

In urma aplicarii metodologiei de evaluare, opinia cu privire la valoarea sultei aferente iesirii din indiviziune pentru activul TEREN INTRAVILAN CATEGORIE DE FOLOSINTA CURTI CONSTRUCTII in suprafata de 55,00 mp, amplasat in strada Slt Nicolae Dumitrescu- str Samuel Micu nr 10-35, municipiul Constanta, judetul Constanta, la data de 12.09.2025, exclusiv in conditiile prezentate in raport, este:

9.300 €

**valoare fara TVA; valoarea aleasa se bazeaza pe informatii considerate credibile, relevante si adecvate raportat la scopul evaluarii*

Valoarea nu include a ajustare pentru costurile generate de transferul dreptului de proprietate si este fara corectii pentru orice taxe platibile de oricare parte , ca efect direct al tranzactiei .

Nu au fost excluse din scenariul evaluarii active corporale sau necorporale asociate activelor care sa aiba influenta asupra valorii raportate.

Valorile estimate se bazeaza pe reglementarile urbanistice actuale; in cazul modificarii reglementarilor urbanistice (inclusiv a utilizarilor permise), valorile estimate prin prezentul raport de evaluare se pot modifica.

Valoarea nu este un fapt cert ci este o predictie asupra celui mai probabil pret care trebuie achitat pentru un activ , in cadrul unui schimb, sau asupra beneficiilor economice rezultate din detinerea unui activ. Raportul de evaluare este un document transmis catre boardul managerial al unei entitati care ia in considerare o posibila tranzactie , opinand despre justetea acelei tranzactii dintr-un punct de vedere financiar ; analiza este limitata la adecvarea sumei si nu la meritele strategice ale tranzactiei. Opinia comunicata in prezentul raport nu ofera o asigurare ca se obtine cel mai bun pret posibil, reprezentand doar o judecata impartiala , experta, si nu o declaratie de fapt.

