



MINISTERUL MEDIULUI,
APELOR ȘI PĂDURILOR

ADMINISTRAȚIA NAȚIONALĂ DE METEOROLOGIE


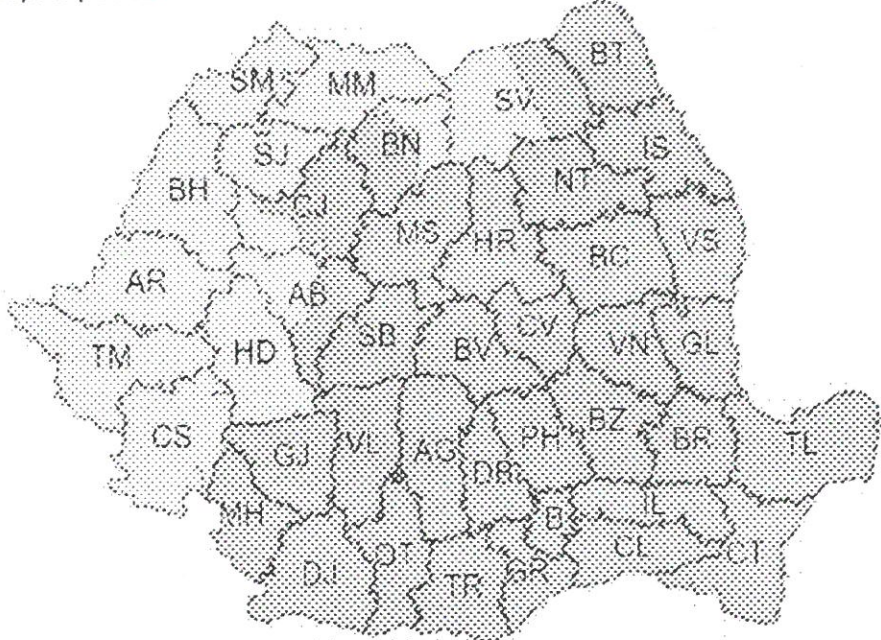


METEU



ROMANIA

ADMINISTRAȚIA NAȚIONALĂ DE METEOROLOGIE

Ziua/Luna/Anul/Ora: 14.03.2021 11:00	Număr Mesaj: 34
Către: Președinția României, Secretariatul General al Guvernului României, Departamentul pentru Situații de Urgență, Inspectoratul General pentru Situații de Urgență, Ministerul Mediului, Apelor și Pădurilor, Ministerul Afacerilor Interne, Ministerul Transporturilor și Infrastructurii, Ministerul Apărării Naționale, Ministerul Agriculturii și Dezvoltării Rurale, C.N.A.I.R, Administrația Națională "Apele Române", S.N.C.F.R , mass-media	
Fenomenele Vizate: conform textelor;	
Interval de Valabilitate: 14.03.2021 Ora 16:00 - 17.03.2021 Ora 20:00	
Zone Afectate: conform textelor și hărților;	
ATENȚIONARE METEOROLOGICĂ MESAJ 1  COD GALBEN Interval de valabilitate: 14 martie, ora 16:00 - 15 martie, ora 14:00 Fenomene vizate: ploi însemnate cantitativ, ninsori în zona înaltă de munte; Zone afectate: conform textului și hărții;	
<p>În Banat, Crișana, Maramureș și local în nordul și vestul Transilvaniei, temporar va ploua, iar la altitudini de peste 1700 m în Carpații Occidentali și la peste 1200 m în nordul Carpaților Orientali, va ninge și se va depune un strat nou de zăpadă. Cantitățile de apă vor depăși local 20...25 l/mp și izolat 30...35 l/mp.</p> <p>Notă: În vest și la munte, temporar, vântul va avea intensificări, cu viteze în general de 45...60 km/h, spulberând zăpada pe crestele montane înalte.</p>	
	

MESAJ 2

COD GALBEN

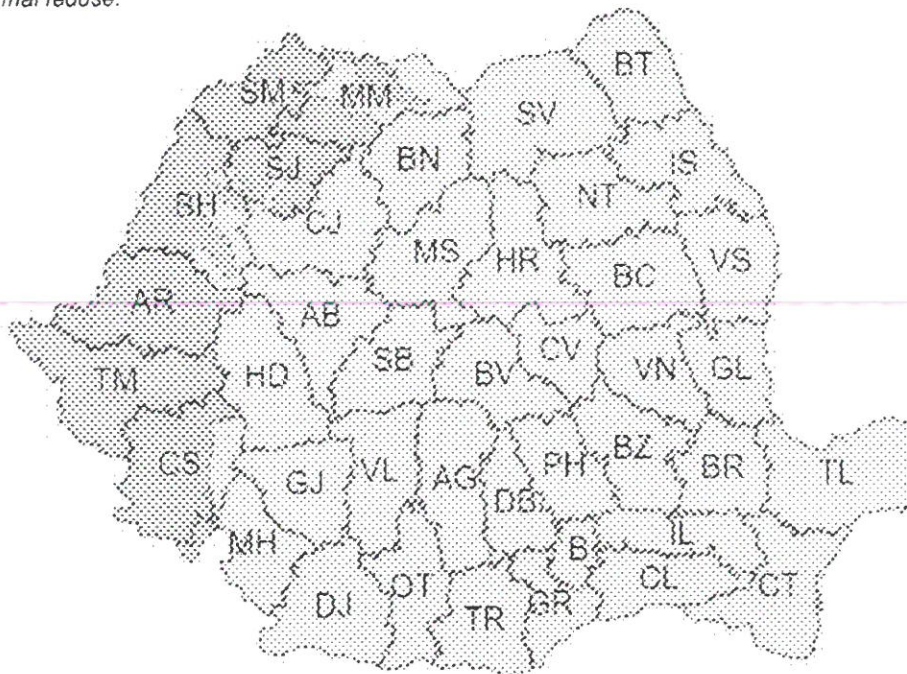
Interval de valabilitate: 15 martie, ora 14:00 - 17 martie, ora 20:00

Fenomene și zone vizate: ninsori și strat consistent de zăpadă la munte și în Transilvania; viscol la altitudini de peste 1500 m; ploi și ninsori abundente în Moldova; local ploi însemnate cantitativ în Oltenia, Muntenia și Dobrogea;

În intervalul menționat, temporar vor fi precipitații în toate regiunile, local însemnate cantitativ în sud, est, centru și la munte. Se vor acumula cantități de apă de peste 25...30 Vmp și, pe arii restrânse, 40...60 Vmp. Vor fi ploi (mai ales averse cu descărcări electrice, luni după-amiază, în sud-est), ce se vor transforma treptat în lapoviță și ninsoare, luni spre marți (15/16 martie), în toată zona de munte și în Transilvania, unde stratul de zăpadă nou depus va fi consistent. În Moldova, la început vor fi ploi abundente, iar începând de marți (16 martie) vor predomina ninsorile, însemnate cantitativ îndeosebi în zona deluroasă.

La munte, la peste 1500 m, vântul va avea intensificări cu viteze în general de 55...75 km/h, iar începând de marți (16 martie), în special în Carpații Meridionali, rafalele vor depăși 80...90 km/h, viscolind ninsoarea.

Notă: Intensificări ale vântului se vor semnala, local și temporar și în Transilvania și Moldova, dar la intensități mai reduse.



În funcție de evoluția și intensitatea fenomenelor meteorologice, Administrația Națională de Meteorologie va actualiza prezentul mesaj.

Secția emitentă: Centrul Național de Prognoză
Meteorologică București

Aprobat,
Director Meteorologie Operațională
Dr. Gabriela Băncilă


**DETALIERE REGIONALĂ PENTRU ZONA DOBROGEA
MESAJ PRIVIND FENOMENE METEOROLOGICE PERICULOASE NR. 27**


Sursa: Administrația Națională de Meteorologie, Centrul Meteorologic Regional Dobrogea


Către: Administrația Națională "Apele Române" – Administrația Bazinală de Apă Dobrogea Litoral; Prefectura și JSU: Constanța și Tulcea


Ziua/Luna/Anul/Ora: 14.03.2021 11:20

Fenomenele Vizate: conform textului

Interval de Valabilitate: 15.03.2021 Ora 14:00 - 17.03.2021 Ora 20:00	
Zone Afectate: județele Constanța și Tulcea	
 COD GALBEN Interval de valabilitate: 15 martie, ora 14:00 - 17 martie, ora 20:00 Fenomene și zone vizate: local ploi însemnate cantitativ;	
<p>În intervalul menționat, temporar vor fi precipitații și sub formă de averse cu descărcări electrice (după-amiaza de luni 15 martie), local însemnate cantitativ. Se vor acumula cantități de apă de peste 25...30 l/mp.</p> <p>Notă: se vor semnala intensificări ale vântului cu viteze în general de 40 - 55 km/h.</p> <p>.....</p> <p>În funcție de evoluția și intensitatea fenomenelor meteorologice, Administrația Națională de Meteorologie va actualiza prezentul mesaj.</p>	
Secția emitentă: SRPV Constanța Telefon/Fax: (0241) 543054 Șef SRPV: Mia- Mirabela STAMATE	Aprobat, Director Marius Coțofan

 **ROSU:** Fenomene meteorologice prognozate (vânt puternic, ploi abundente, descărcări electrice, grindină, ninsori abundente, viscol, temperaturi extreme, polei, ceață) vor fi periculoase, cu un grad de intensitate foarte mare și cu efecte dezastruoase.

 **PORTOCALIU:** Fenomenele meteorologice prognozate (vânt puternic, ploi abundente, descărcări electrice, grindină, ninsori abundente, viscol, temperaturi extreme, polei, ceață) vor fi periculoase, cu un grad de intensitate mare.

 **GALBEN:** Fenomenele meteorologice prognozate (vânt puternic, ploi abundente, descărcări electrice, grindină, ninsori abundente, viscol, temperaturi extreme, polei, ceață) vor fi temporar periculoase pentru anumite activități, dar altfel sunt obișnuite pentru perioada respectivă sau zona specificată.

 **VERDE:** Nu sunt prognozate fenomene meteorologice periculoase.

Informările meteorologice se emit în cazul în care fenomenele meteorologice prognozate au potențial de a deveni temporar periculoase pentru anumite activități, dar altfel sunt obișnuite pentru perioada respectivă.