

**COMPANIA NAȚIONALĂ DE ADMINISTRARE A
INFRASTRUCTURII RUTIERE S.A.**

Bdul Dinicu Golescu 38, sector 1, București, Romania, 010873

Tel.: (+4 021) 264 32 00 Fax: (+4 021) 312.09.84

Email: office@andnet.ro

CUI 16054368; J40/552/15.01.2004; Capital social 18.416.750 RON

Operator de date cu caracter personal nr.16562

www.erovinieta.ro



**Plan de acțiune
pentru reducerea zgomotului
generat de traficul rutier**

-2020-

Sector de drum: DN3, km 242+800 – km 254+350
Sursa de zgomot: trafic rutier

CUPRINS

I. DATE GENERALE	3
I.1. Descrierea generală a drumului.....	3
I.2. Autoritatea responsabilă.....	3
I.3. Cadrul legislativ	3
I.4. Valorile limită utilizate	3
II. DATE OBȚINUTE ÎN URMA REALIZĂRII CARTĂRII ZGOMOTULUI.....	4
II.1. Estimarea numărului de persoane	4
II.2. Identificarea problemelor și situațiilor care necesită îmbunătățiri.....	5
III. PROIECTE DE REDUCERE A ZGOMOTULUI REALIZATE ANTERIOR ȘI PROIECTE ÎN DERULARE	5
IV. ACȚIUNI PE CARE AUTORITĂȚILE URMEAZĂ SĂ LE IA ÎN URMĂTORII 5 ANI	5
V. SINTEZA CONSULTĂRILOR PUBLICE.....	5
VI. MĂSURI DE GESTIONARE A ZGOMOTULUI.....	6
VII. PROGNOZE ALE IMPLEMENTĂRII MĂSURILOR DE GESTIONARE A ZGOMOTULUI....	6
VII.1. Descriere măsură propusă.....	6
VII.2. Estimare număr de persoane beneficiare ale implementării măsurii propuse.....	7
VIII. STRATEGII PE TERMEN LUNG.....	7

I. DATE GENERALE

I.1. Descrierea generală a drumului

Localizare: Sector de drum între pozițiile km 242+800 – km 254+350 situat pe DN3, drum național de 258,810 km care leaga în ordine localitățile: București, Lehliu Gara, Calarasi, Ostrov, Constanta (DN39). Drum național situat în Sud – Estul țării în zona de câmpie.

Lungime conform bornaj: 11 550 m

Trafic: număr anual treceri vehicule = 7 593 460.

Sectorul de drum este amplasat la șes având următoarea schemă itinerară

DR	DRUM	KM	M	Informatii
DN	3	242	800	Localitatea Murfatlar
DN	3	243	705	Iesirea din localitatea Murfatlar
DN	3	244	811	Intrarea în localitatea Valu lui Traian
DN	3	249	368	Iesirea din localitatea Valu lui Traian
DN	3	256	000	Intrarea în municipiul Constanta

I.2. Autoritatea responsabilă

Autoritatea responsabilă de realizarea cartării strategice a zgomotului și de întocmire a planurilor de acțiune este Compania Națională de Administrare a Infrastructurii Rutiere S.A. (CNAIR S.A.) din cadrul Ministerului Transporturilor.

CNAIR S.A. desfășoară în principal activități de interes public național, în domeniul administrării drumurilor naționale și autostrăzilor, în conformitate cu prevederile OG nr. 43/1997 privind regimul drumurilor, republicată cu modificările și completările ulterioare.

I.3. Cadrul legislativ

În prezent, în România, este în vigoare *Legea nr. 121 din 3 iulie 2019 privind evaluarea și gestionarea zgomotului ambiant.*

I.4. Valorile limită utilizate

Conform *Ordinului Ministrului Mediului și Dezvoltării Durabile, al Ministrului Transporturilor, al Ministrului Sănătății Publice și al Ministrului Internelor și Reformei Administrative nr. 152/558/1119/532-2008 pentru aprobarea Ghidului privind adoptarea valorilor limită și a modului de aplicare a acestora atunci când se elaborează planurile de acțiune, pentru indicatorii Lzsn și Lnoapte în cazul zgomotului produs de traficul rutier pe drumurile principale și în aglomerări, traficul feroviar pe căile ferate principale și în aglomerări, traficul aerian pe aeroporturile mari și/sau urbane și pentru zgomotul produs în zonele de aglomerări unde se desfășoară activități industriale prevăzute în anexa nr. 1 la O.U.G nr. 152/2005 privind prevenirea și controlul integrat al poluării, aprobată cu modificări și completări prin Legea nr. 84/2006, valorile limită în vigoare sunt:*

L _{zsn} – dB(A)			L _{noapte} – dB(A)		
Coloana 1	Coloana 2	Coloana 3	Coloana 4	Coloana 5	Coloana 6
Surse de zgomot	Ținta de atins pentru valorile maxime permise pentru anul 2012	Valori maxime permise	Surse de zgomot	Ținta de atins pentru valorile maxime permise pentru anul 2012	Valori maxime permise
Străzi, drumuri și autostrăzi	65	70	Străzi, drumuri și autostrăzi	50	60

II. DATE OBTINUTE ÎN URMA REALIZĂRII CARTĂRII ZGOMOTULUI

II.1. Estimarea numărului de persoane

În tabelul de mai jos se prezintă numărul de persoane și de clădiri (locuințe, școli, spitale, clădiri administrative) expuse la zgomotul generat de traficul rutier pentru indicatorii L_{zsn} și L_n, informații care reies din hărțile strategice de zgomot întocmite de CNAIR în 2017:

Localitate	Interval	Estimare numar									
		persoane expuse		locuințe expuse		școli/gradinite expuse		spitale expuse		clădiri administrative expuse	
		Lden	Ln	Lden	Ln	Lden	Ln	Lden	Ln	Lden	Ln
	(dB)										
All areas	45 - 50	3721	1444	1283	491	0	0	0	0	0	1
	50 - 55	2102	951	716	321	0	0	0	0	1	2
	55 - 60	1275	896	432	301	0	0	0	0	1	0
	60 - 65	817	972	279	336	0	1	0	1	1	2
	65 - 70	1004	332	335	119	1	1	0	1	1	1
	70 - 75	773	14	272	6	0	0	2	0	2	0
	> 75	183	0	69	0	1	0	0	0	0	0
Valu lui Traian	45 - 50	3008	1190	1038	405	0	0	0	0	0	1
	50 - 55	1741	778	592	264	0	0	0	0	1	1
	55 - 60	1041	741	353	249	0	0	0	0	0	0
	60 - 65	656	766	226	268	0	1	0	0	1	2
	65 - 70	825	280	275	102	1	1	0	1	1	1
	70 - 75	612	12	218	5	0	0	1	0	2	0
	> 75	160	0	61	0	1	0	0	0	0	0
Constanta	45 - 50	74	24	31	10	0	0	0	0	0	0
	50 - 55	53	2	22	1	0	0	0	0	0	0
	55 - 60	24	0	10	0	0	0	0	0	0	0
	60 - 65	2	0	1	0	0	0	0	0	0	0
	65 - 70	0	0	0	0	0	0	0	0	0	0
	70 - 75	0	0	0	0	0	0	0	0	0	0
	> 75	0	0	0	0	0	0	0	0	0	0
Murfatlar	45 - 50	639	230	214	76	0	0	0	0	0	0
	50 - 55	308	171	102	56	0	0	0	0	0	1
	55 - 60	210	155	69	52	0	0	0	0	1	0
	60 - 65	159	206	52	69	0	0	0	1	0	0

65 - 70	179	52	60	18	0	0	0	0	0	0
70 - 75	161	3	54	1	0	0	1	0	0	0
> 75	23	0	8	0	0	0	0	0	0	0

Pentru fiecare indicator de zgomot s-a realizat câte o hartă de conflict, respectiv pentru Lzsn și Ln, hărți prin care au fost stabilite zonele cu depășiri ale nivelurilor de zgomot peste valorile limită ale acestora.

Hărțile de conflict pot fi accesate și vizualizate pe site-ul <http://www.cnadnr.ro/ro/accesul-la-informatiile-de-interes-public/harti-strategice-de-zgomot>.

Persoanele care se găsesc în locuințele identificate în interiorul conturilor de conflict pentru Lzsn și Ln sunt expuse zgomotului rutier intens datorită, în special, următoarelor situații:

- Amplasarea caselor în imediata apropiere a drumului național DN3
- Intensificarea traficului rutier prin creșterea numărului de autovehicule

În urma analizei rezultatelor obținute se observă faptul că există un număr de 1960 persoane expuse peste limita de zgomot de 65 dB pentru indicatorul Lzsn și un număr de 3165 persoane expuse peste limita de 50 dB pentru indicatorul Ln.

II.2. Identificarea problemelor și situațiilor care necesită îmbunătățiri

Zgomotul generat de traficul rutier este o combinație între zgomotul produs de motor, eșapament și contactul anvelopelor cu suprafața de rulare. Intensitatea zgomotului din trafic este influențată de o serie de factori, printre care se regăsesc viteza, intensitatea traficului și tipul de trafic, starea tehnică a vehiculelor, condițiile de drum etc.

În cazul sectorului de drum DN3, km 242+800 – km 254+350, au fost identificați factori care determină depășirea limitelor admise ale nivelului de zgomot generat de trafic rutier, printre care se numără:

- Numărul mare de autovehicule din trafic;
- Viteza de deplasare a autovehiculelor.

III. PROIECTE DE REDUCERE A ZGOMOTULUI REALIZATE ANTERIOR ȘI PROIECTE ÎN DERULARE

În prezent, nu există proiecte care să contribuie la reducerea zgomotului pe sectorul de drum DN3, km 242+800 – km 254+350.

IV. ACȚIUNI PE CARE AUTORITĂȚILE URMEAZĂ SĂ LE IA ÎN URMĂTORII 5 ANI

C.N.A.I.R. S.A. are în vedere realizarea în parteneriat cu Autoritățile Locale a unui proiect de izolare fonică a clădirilor rezidențiale care au cel puțin o fațadă expusă la zgomot pe timpul nopții mai mare sau egal cu 50 dB, în localitățile în care s-au înregistrat depășiri ale limitelor de zgomot admise.

Izolarea fonică a clădirilor rezidențiale va asigura un confort acustic necesar persoanelor care locuiesc în proximitatea sectorului de drum analizat în cadrul prezentului plan de acțiune.

V. SINTEZA CONSULTĂRILOR PUBLICE

Informarea publicului oferă posibilitatea participării locuitorilor afectați de zgomotul generat de traficul rutier la elaborarea planului de acțiune. Din experiența etapelor anterioare s-a observat că acceptarea măsurilor de reducere a zgomotului este mult mai mare în cazul în care cetățenii au fost informați încă de la început cu privire la planurile de acțiune.

În scopul informării publicului, hărțile de zgomot pentru indicatorii Lzsn și Ln, hărțile de conflict pentru indicatorii Lzsn și Ln și Planurile de acțiune (Studiu preliminar), au fost afișate pe site-ul dedicat gestionării problemelor de zgomot generat de traficul rutier din sfera de activitate a CNAIR SA, <http://management-zgomot.cnadnr.ro>, secțiunea HĂRȚI/2017.

Informarea publicului cu privire la existența pe pagina de web <http://management-zgomot.cnadnr.ro> a informațiilor menționate a fost efectuată prin trei modalități:

1. Consultările publice desfășurate în perioada au fost anunțate prin intermediul mass-media, respectiv un anunț la rubrica Diverse din cotidianul cu tiraj național

2. Consultările publice desfășurate în perioada au fost anunțate printr-un comunicat de presă postat pe website-ul CNAIR SA, comunicat dublat în secțiunea Anunțuri de mediu de o descriere detaliată a scopului și modalității de derulare a consultărilor precum și, în cazul observațiilor și propunerilor, de Declarația specifică de confidențialitate a datelor cu caracter personal.

3. Consultările publice desfășurate în perioada au fost anunțate la nivelul celor trei (3) UAT pe raza cărora traversează sectorul de drum care face obiectul prezentului Plan de acțiune, respectiv prin transmiterea adresei CNAIR SA nr. cu explicații/ instrucțiuni privind "*Consultarea publică în vederea finalizării Planului de acțiune pentru reducerea zgomotului generat de traficul rutier pe sectorul de drum național care traversează localitatea*", a anunțului CNAIR S.A nr. privind organizarea de Consultări publice, însoțite de un exemplar al prezentului Plan de acțiune (Studiu preliminar), câte un exemplar format A3 al hărților strategice de zgomot și un model de Chestionar cu observații/proponeri către Primăriile Valu lui Traian, Constanta și Murfatlar.

În urma consultării populației au fost demarate următoarele activități specifice:

- centralizarea observațiilor și propunerilor;
- prelucrarea datelor și informațiilor;
- elaborarea propunerii de plan de acțiune pentru sectorul de drum pe care au fost identificate depășiri ale limitelor de zgomot admise.

Concluzie

Conform prevederilor în vigoare, pentru informarea publicului, forma finală a planurilor de acțiune a fost publicată pe site-ul <http://management-zgomot.cnadnr.ro> la secțiunea HĂRȚI/2017/Planuri de acțiune 2018.

VI. MĂSURI DE GESTIONARE A ZGOMOTULUI

Planul de acțiune cuprinde măsuri de gestionare și reducere a zgomotului identificate cu prioritate pentru situațiile în care au fost identificate depășiri ale limitelor de zgomot admise.

În cazul sectorului de drum DN3, km 242+800 – km 254+350, reducerea impactului zgomotului asupra persoanelor expuse se poate realiza prin **izolarea fonică a clădirilor rezidențiale** care au cel puțin o fațadă expusă la zgomot pe timpul nopții mai mare sau egal cu 50 dB.

Termenul de finalizare al proiectului este 31.12.2029 și se intenționează finanțarea lui din fonduri europene nerambursabile din următorul exercițiu financiar 2021-2027.

VII. PROGNOZE ALE IMPLEMENTĂRII MĂSURILOR DE GESTIONARE A ZGOMOTULUI

VII.1. Descriere măsură propusă

În localitățile în care s-au înregistrat depășiri ale limitelor de zgomot admise, CNAIR SA va încheia protocoale cu Autoritățile Locale în vederea izolării fonice a clădirilor rezidențiale care au

cel puțin o fațadă expusă la zgomot pe timpul nopții mai mare sau egal cu 50 dB.

Procoloalele incheiate între CNAIR SA și Autoritățile Locale vor avea în vedere minim următoarele activități, nelimitative:

- CNAIR SA va transmite Autorităților Locale numărul de clădiri rezidențiale pentru care recomandă izolarea fonică și poziția geografică a acestora
- Verificarea respectivelor clădiri de către Autoritățile Locale din punct de vedere al tipului de clădire și transmiterea de informații privind necesitatea pentru alte clădiri necuprinse în listă (nou-construite sau omise din baza de date CNAIR);
- Validarea de către CNAIR a listei finale de clădiri ce pot beneficia de izolarea fonică;
- Obținerea de către Autoritățile Locale a acordului proprietarilor clădirilor validate pentru izolare fonică;
- Realizarea proiectelor tehnice privind izolarea fonică;
- Izolarea fonică a clădirilor;
- CNAIR va asigura sprijin Autorităților Locale în demersurile privind obținerea de fonduri europene nerambursabile pentru finanțarea proiectului.

VII.2. Estimare număr de persoane beneficiare ale implementării măsurii propuse

În tabelul de mai jos se prezintă numărul aproximativ de persoane și de clădiri rezidențiale care au cel puțin o fațadă expusă la zgomot pe timpul nopții mai mare sau egal cu 50 dB și care vor beneficia de izolare fonică pe sectorul de drum național DN3, km 242+800 – km 254+350. Estimarea are la bază distribuția persoanelor și a locuințelor efectuată în conformitate cu prevederile capitolului 5 din *Raportul privind harta strategică de zgomot* aferent sectorului de drum național DN3, km 242+800 – km 254+350 (publicat pe site-ul <http://management-zgomot.cnadnr.ro>, la secțiunea HĂRTII/2017/Harti strategice de zgomot 2017 în coloana Documentație asociată HSZ.

Localitate	Estimare număr	
	persoane beneficiare	locuințe propuse
Valul lui Traian	2577	888
Constanta	2	1
Murfatlar	587	196

VIII. STRATEGII PE TERMEN LUNG

Pentru minimizarea efectelor adverse ale zgomotului generat de traficul rutier asupra populației riverane drumurilor naționale, CNAIR S.A. are în vedere dezvoltarea, modernizarea și întreținerea rețelei rutiere prin:

- Extinderea rețelei de autostrăzi și drumuri expres
- Construcția de variante ocolitoare
- Implementarea standardelor europene privind transportul intermodal sau combinat
- Accelerarea înnoirii parcului auto cu vehicule electrice și hibrid prin extinderea punctelor de încărcare pe rețeaua de drumuri naționale și autostrăzi

- Reabilitarea și modernizarea rețelei actuale de drumuri naționale în vederea fluidizării traficului rutier
- Asigurarea unui management al traficului adecvat cerințelor actuale

De asemenea, acțiunile de întreținere a drumurilor naționale vor cuprinde lucrări de așternere de covoare asfaltice fonoabsorbante, realizarea de insule de calmare a traficului și montarea de panouri fonoabsorbante în zonele unde comunitățile locale agreează aceste măsuri iar specificul amplasamentului permite.

CNAIR S.A. va colabora permanent cu comunitățile locale prin informarea locuitorilor și prin creșterea gradului de implicare a acestora în programele de reducere a zgomotului generat de traficul rutier.


ANEXĂ LA PLANUL DE ACȚIUNE

GLOSAR DE TERMENI


Definiții de interes – conform *Legii 121/2019 privind evaluarea și gestionarea zgomotului ambiant*:

- **Hartă strategică de zgomot** este definită drept o hartă întocmită pentru evaluarea globală a expunerii la zgomot dintr-o zonă dată cauzat de surse diferite de zgomot sau pentru a stabili previziuni generale pentru o astfel de zonă.
- **L_{ZSN}** - indicator de zgomot pentru zi-seară-noapte - indicator de zgomot asociat disconfortului general.
- **L_{noapte}** - indicator de zgomot pentru perioada de noapte - indicator de zgomot asociat tulburării somnului din perioada de noapte.
- **Aglomerare** – reprezintă o parte a unui teritoriu cu o populație al cărui număr depășește 100 000 de locuitori și cu o densitate a populației necesară îndeplinirii condițiilor de zonă urbană.
- **Drum principal** - drum de interes internațional sau național cu un trafic mai mare de 3 milioane de treceri ale vehiculelor anual.
- **Planuri de acțiune** - planuri destinate gestionării problemelor și efectelor cauzate de zgomot, incluzând măsuri de diminuare, dacă este necesar.

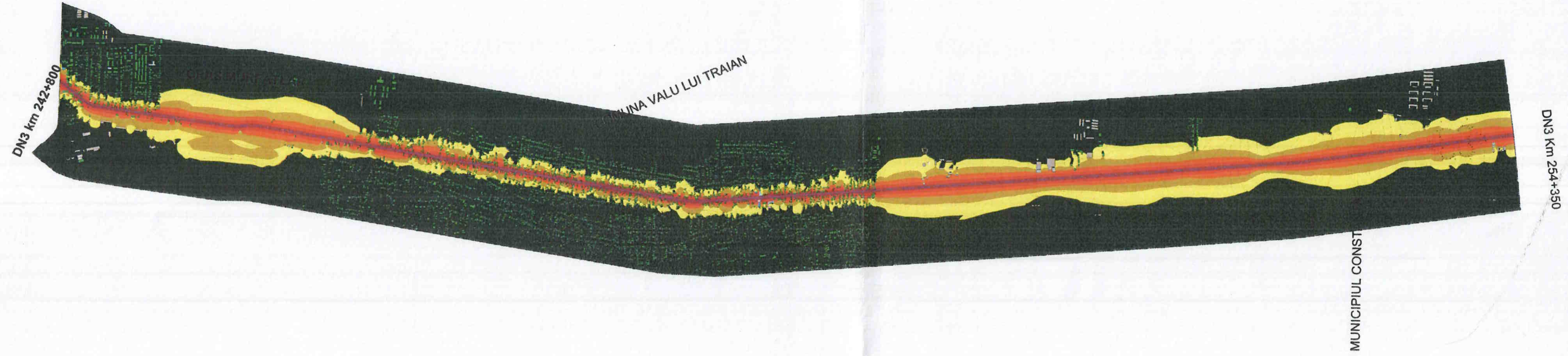
REACTUALIZARE HARTA STRATEGICĂ DE ZGOMOT
 SECTOR DRUM: DN 3 242+800-254+350
 SURSA DE ZGOMOT: trafic rutier
 INDICATOR DE ZGOMOT: Ln

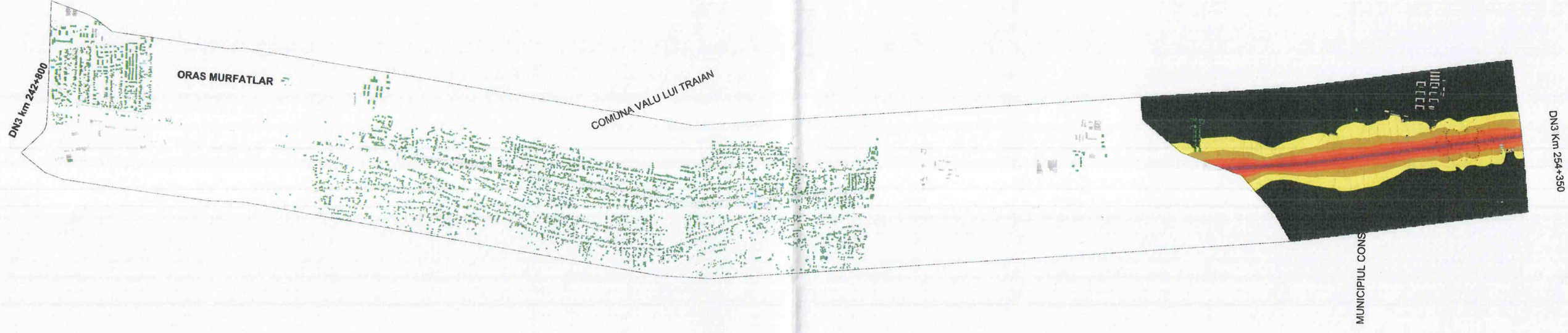


- LEGENDA**
- Axul drumului
 - Linie de emisie
 - Ciadirii**
 - Ciadirii rezidențiale
 - Ciadirii industriale
 - Scoala/ Gradinița
 - Ciadirii administrative
 - Spital
 - Cota teren
 - Curbe nivel
 - Zona de calcul
 - Limita dintre 2 UAT



Elaborat de: CNAIR SA
 Data: iunie 2017







 MINISTERUL TRANSPORTURILOR ȘI INFRASTRUCTURII

REGISTRUL NAȚIONAL AL ÎNCHEIERĂȚILOR DE PROIECTARE

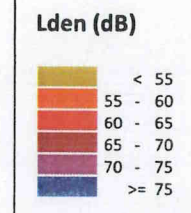
 NR. 10000/2017












LEGENDA


Simbol	Descriere
[Cămin]	Cămin
[Cămin de locuit]	Cămin de locuit
[Cămin de birou]	Cămin de birou
[Cămin de servicii]	Cămin de servicii
[Cămin de industrie]	Cămin de industrie
[Cămin de agricultură]	Cămin de agricultură
[Cămin de pescărie]	Cămin de pescărie
[Cămin de turism]	Cămin de turism
[Cămin de recreere]	Cămin de recreere
[Cămin de cultură]	Cămin de cultură
[Cămin de sport]	Cămin de sport
[Cămin de învățământ]	Cămin de învățământ
[Cămin de sănătate]	Cămin de sănătate
[Cămin de servicii sociale]	Cămin de servicii sociale
[Cămin de servicii religioase]	Cămin de servicii religioase
[Cămin de servicii culturale]	Cămin de servicii culturale
[Cămin de servicii recreative]	Cămin de servicii recreative
[Cămin de servicii de utilitate publică]	Cămin de servicii de utilitate publică
[Cămin de servicii de utilitate privată]	Cămin de servicii de utilitate privată
[Cămin de servicii de utilitate mixtă]	Cămin de servicii de utilitate mixtă
[Cămin de servicii de utilitate neclassificate]	Cămin de servicii de utilitate neclassificate

Scara 1:10000

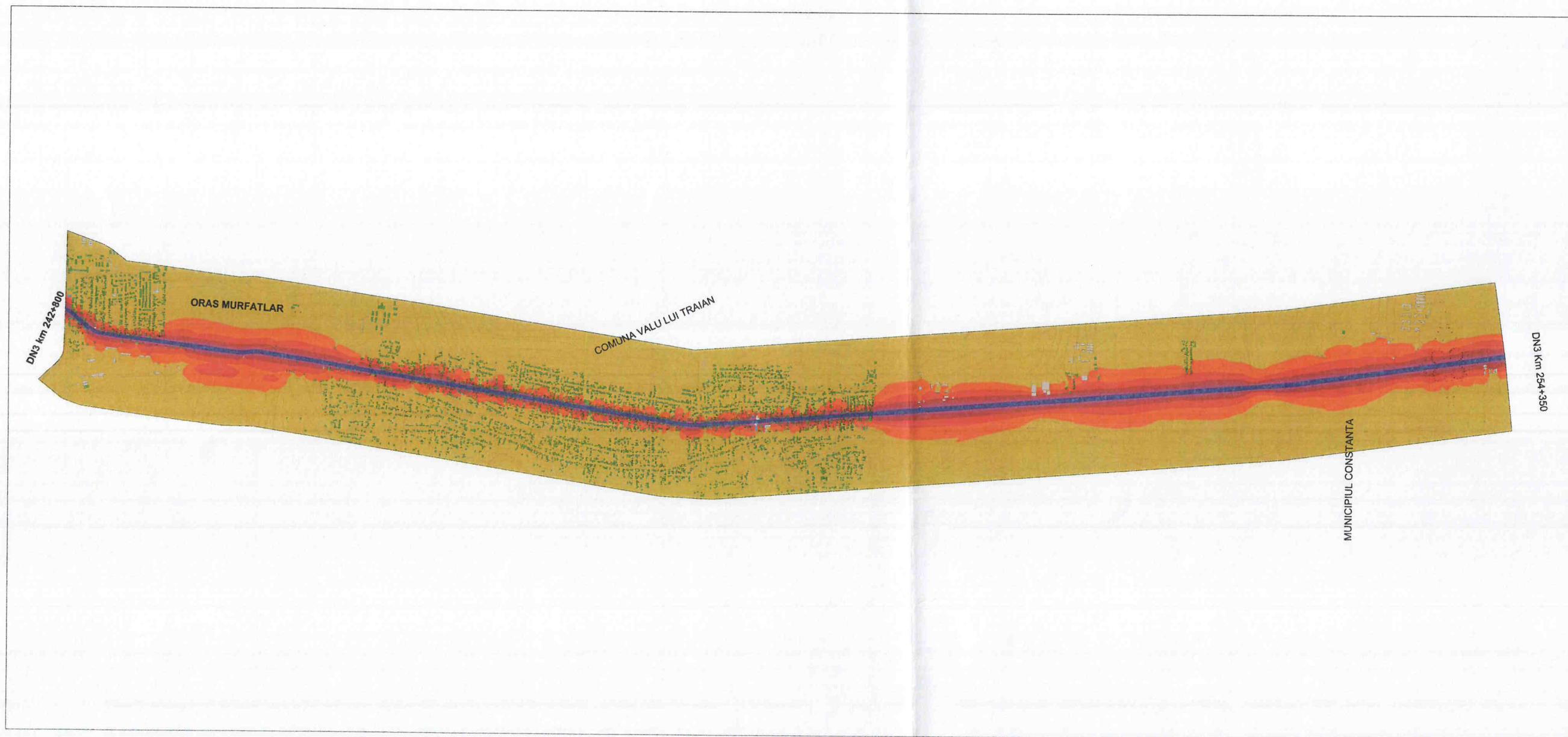
REACTUALIZARE HARTA STRATEGICA DE ZGOMOT
 SECTOR DRUM: DN 3 242+800-254+350
 SURSA DE ZGOMOT: trafic rutier
 INDICATOR DE ZGOMOT: L_{zsn}

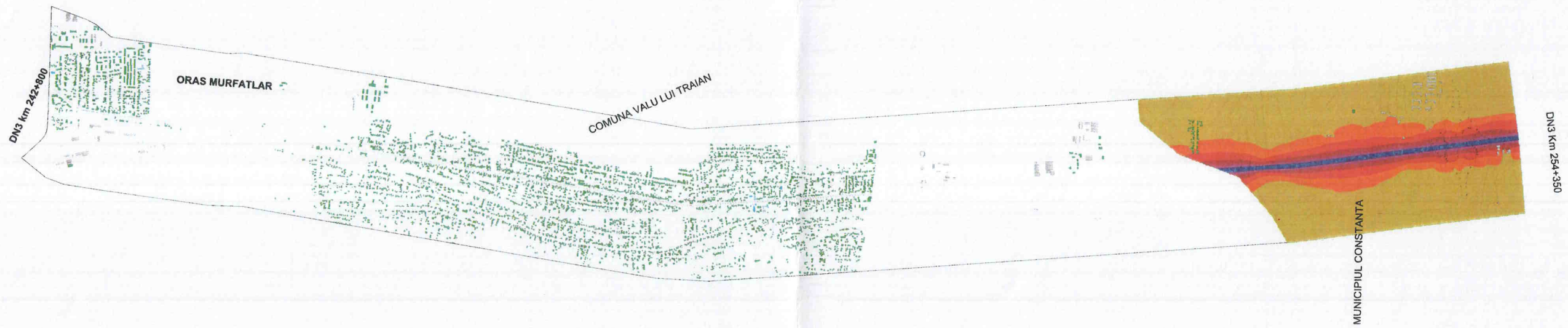


- LEGENDA**
-  Axul drumului
 -  Linie de emisie
 - Cladiri**
 -  Cladire rezidentiala
 -  Cladire industriala
 -  Scoala/ Gradinita
 -  Cladire administrativa
 -  Spital
 -  Cota teren
 -  Curbe nivel
 -  Zona de calcul
 -  Limita dintre 2 UAT



Elaborat de: CNAIR SA
 Data: Iunie 2017





INSTITUTUL NAȚIONAL DE CERCETĂRI ȘI PROIECTARE ÎN CONSTRUCȚII
 S.C. INSTITUTUL NAȚIONAL DE CERCETĂRI ȘI PROIECTARE ÎN CONSTRUCȚII
 Bulevardul Ștefan cel Mare nr. 100, Sector 5, București
 Tel: 0211 410 12 34, Fax: 0211 410 12 35, E-mail: info@incc.ro, www.incc.ro

ACTUALIZAREA HĂRȚII STRATEGICE DE ZONĂ
 MĂGARELE, Comuna
 SECȚIUNEA DE LA KM 242+800
 BULEVARDUL ȘTEFAN CEL MARE
 INDICATOR DE ZONĂ LAR

Legea (m)
 0 - 10
 10 - 20
 20 - 30
 30 - 40
 40 - 50

LEGENDA
 Axi de proiect
 Linie de proiect
 Cămin
 Cămin comun
 Cămin individual
 Școală/Grupă
 Cămin administrativ
 Altele
 Cămin
 Cămin
 Linie de proiect
 Linie de proiect
 Linie de proiect

Scara 1:10000
 Data 2017