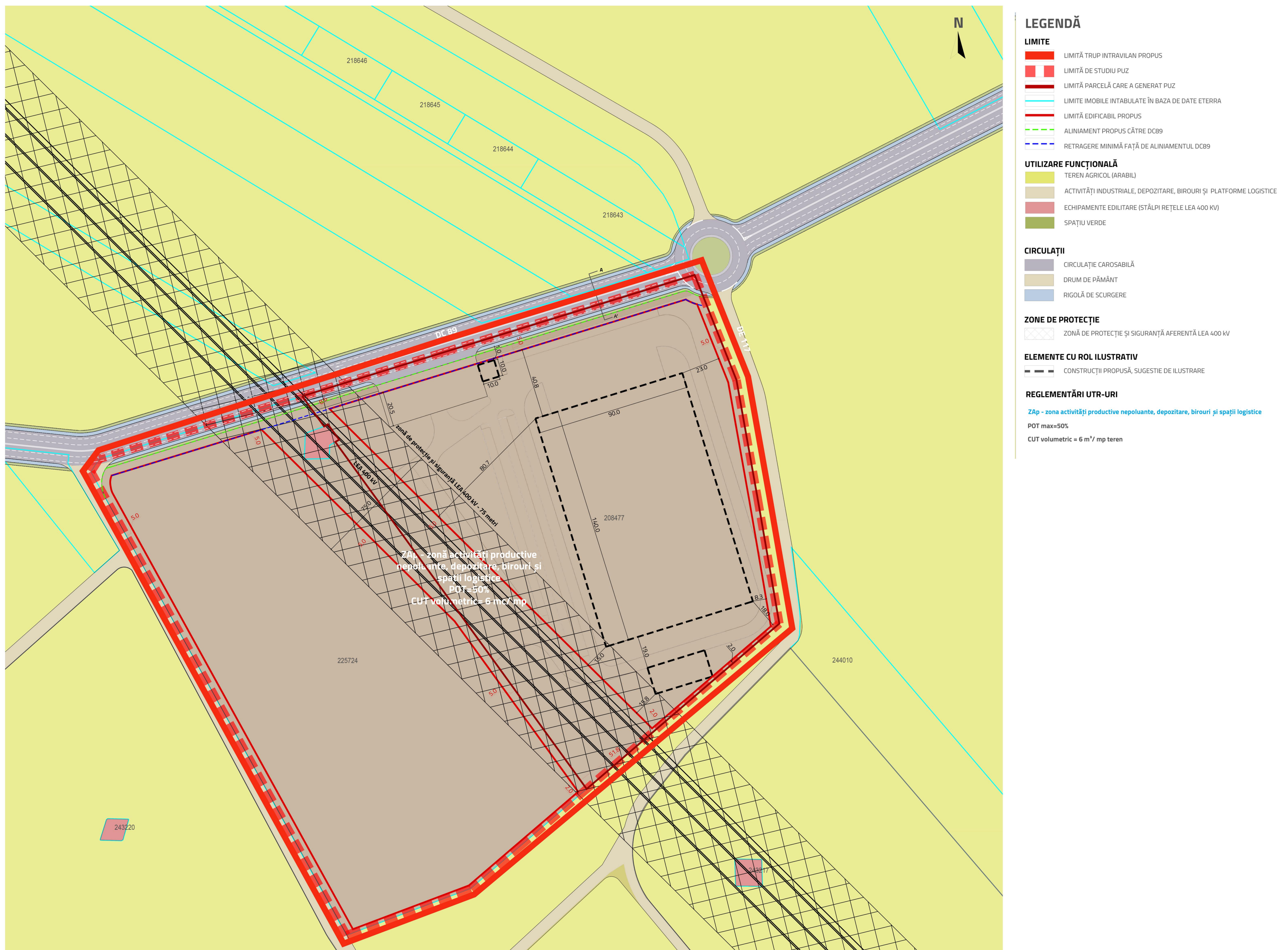


ANUNȚ DE INTENȚIE DE ELABORARE PLAN URBANISTIC ZONAL PENTRU REGLEMENTARE TEREN EXTRAVILAN, PARCELA A129/1, MUNICIPIUL CONSTANȚA, CONFORM AVIZ OPORTUNITATE NR. 20057/28.02.2020

INIȚIATOR: Black Sea Suppliers S.R.L.

ELABORATOR: URBANIST MIHAELA PUȘNAVA, AGORAPOLIS SRL



PUBLICUL ESTE INVITAT SĂ TRANSMITĂ OBSERVAȚII ȘI PROPUNERI PRIVIND INTENȚIA DE ELABORARE A PLANULUI URBANISTIC ZONAL ÎN PERIOADA: 13 - 18 iulie 2020

OBSERVAȚIILE SUNT NECESARE ÎN VEDEREA STABILIRII CERINȚELOR DE ELABORARE ȘI VOR FI TRANSMISE ÎN SCRIS PRIN E-MAIL LA ADRESA primarie@primaria-constanta.ro, PRIN POȘTĂ LA ADRESA , Bd. Tomis nr. 51, Municipiul Constanța SAU DEPUSE LA REGISTRATURA PMC, LA CENTRUL DE INFORMARE CETĂȚENI (CIC) AFLAT ÎN INCINTA CITY PARK MALL,, BD. ALEXANDRU LĂPUȘNEANU NR. 116C.

SERVICIUL STRATEGII ȘI PLANIFICARE URBANĂ VA TRANSMITE ELABORATORULUI/INIȚIATORULUI EVENTUALELE OPINII/OBSERVAȚII FORMULATE. INIȚIATORUL/ELABORATORUL ARGUMENTEAZĂ (NE)PRELUAREA OPINIILOR, OBSERVAȚIILOR FORMULATE.

PERSOANA RESPONSABILĂ CU INFORMAREA ȘI CONSULTAREA PUBLICULUI: INSPECTOR SIMINA STAICULESCU ADRESA: PRIMĂRIA MUN. CONSTANȚA, BD. TOMIS NR.51, ETAJ 1, SERVICIUL STRATEGII ȘI PLANIFICARE URBANĂ, CAMERA 121

DATE DE CONTACT ELABORATOR: 0722 393 350, email: office@agorapolis.ro

ETAPELE PRECONIZATE PENTRU CONSULTAREA PUBLICULUI PÂNĂ LA APROBAREA PLANULUI:




- ETAPA PREGĂTITOARE: ANUNȚAREA INTENȚIEI DE ELABORARE PUZ - 5 ZILE - 13 - 18 iulie 2020

- ETAPA ELABORĂRII PROPUNERILOR, CONSULTAREA DOCUMENTAȚIE




PLAN URBANISTIC ZONAL PENTRU REGLEMENTARE
TEREN EXTRAVILAN, PARCELA A 129/ 1, MUNICIPIUL
CONSTANȚA, JUDEȚUL CONSTANȚA

LEGENDĂ

LIMITE

-  LIMITĂ STUDIU (INTERVENȚIE)
-  LIMITĂ IMOBILE INTABULATE ÎN BAZA DE DATE ETERRA
-  LIMITĂ PARCELĂ CARE A GENERAT PUZ

ZONE FUNCȚIONALE

-  TEREN AGRICOL (ARABIL)
-  SERVICII
-  ECHIPAMENTE TEHNICE

CIRCULAȚII

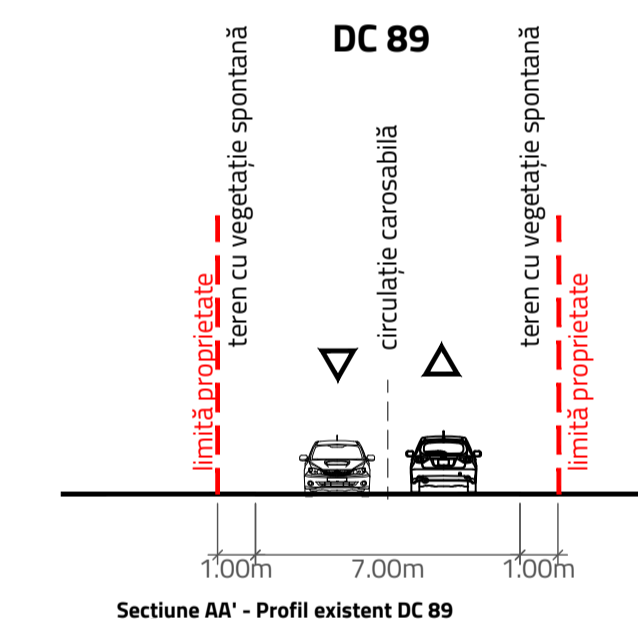
-  DRUM DE PĂMÂNT



ZONE DE PROTECȚIE

-  ZONĂ DE PROTECȚIE ȘI SIGURANȚĂ AFERENTĂ LEA 400 KV

Bilanț teritorial existent - parcelă		
Funcțiune/Utilizare	Suprafață (mp)	Suprafață (%)
teren arabil	47232	100,0%
TOTAL PARCELĂ	47232	100,0%

Bilanț teritorial existent - zonă studiu		
Funcțiune/Utilizare	Suprafață (mp)	Suprafață (%)
teren arabil	91932	99,7%
zonă editată	285	0,3%
TOTAL PARCELĂ	92217	100,0%



MANAGER PROIECT	ELABORATOR PUZ	TITLU PROIECT		
 ATAT S-A PUTUT SRL	 AGORAPOLIS SRL	PLAN URBANISTIC ZONAL PENTRU REGLEMENTARE TEREN EXTRAVILAN, PARCELA A 129/ 1, MUNICIPIUL CONSTANȚA, JUDEȚUL CONSTANȚA		
MANAGER PROIECT	AMPLASAMENT	DATA	IULIE 2020	
arh. Sergiu ZMEU	TARLA 13, PARCELA A 129/ 1 MUNICIPIUL CONSTANȚA, JUDEȚUL	BENEFICIAR	SC BLACK SEA SUPPLIERS SRL	
		FAZA	TITLU PLANȘĂ	
		PROIECTAT	DESENAT	NR. PLANȘĂ
		urb. Teodor MANEA	urb. Teodor MANEA	PL 1
				SCARA
				1:1000